


رسالة محمد





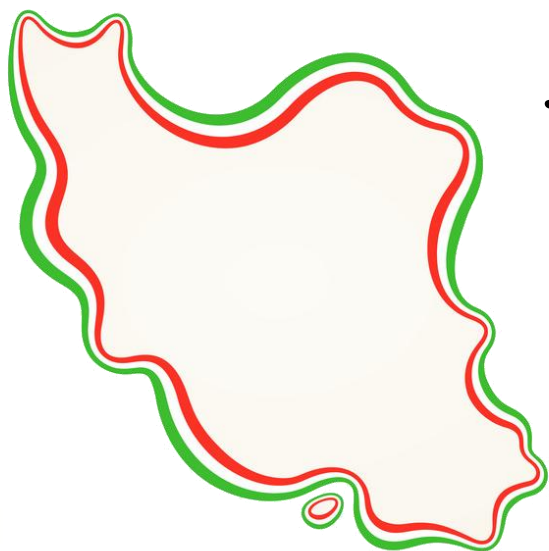
درس ۱۰: ایران، خانه ما



اهداف درس : ایران، خانه ما

از شما دانش آموزان انتظار می رود پس از تدریس این درس به سوالات زیر پاسخ دهید.

- ۱- مردم ایران به چه روش هایی سکونت و زندگی می کنند؟
- ۲- برای اداره بهتر کشور چه اقداماتی انجام شده است؟
- ۳- شهرها توسط چه کسانی اداره می شوند؟ شرح دهید.
- ۴- شهرداری چگونه موسسه ای است؟ شرح دهید.
- ۵- اقدامات مهم شهرداری ها را بنویسید.*
- ۶- شهرداری ها برای انجام خدمات چگونه هزینه های خود را تأمین می کنند؟
- ۷- روستا ها چگونه اداره می شوند؟ کامل توضیح دهید.
- ۸- کشورمان ایران از نظر پستی و بلندی ناهمواریها چگونه است؟
- ۹- ایران از نظر ناهمواری به چند بخش تقسیم می شود؟ نام ببرید و توضیح دهید.
- ۱۰- نواحی مرتفع و بلند ایران به چند بخش تقسیم می شود؟ شرح دهید.
- ۱۱- دامنه های شمالی و جنوبی البرز را با هم مقایسه کنید.
- ۱۲- دامنه های شمال غربی و جنوب شرقی زاگرس چه تفاوتی با هم دارند؟



ایران عزیز ما دارای فرهنگ و تمدن چند
هزار ساله و بسیار عمیق است.

ایران دارای منابع طبیعی و انسان های
هوشیار و پُرتوان فراوانی است.



علت اصلی طمع برخی کشورهای استعمارگر به کشور ما نیز،
همین **منابع** و **استعدادهای فراوان** و همچنین **مقاومت مردم** در
مقابل زورگویی های دیگران است.

کشور ما ایران ۱۹۵/۶۴۸/۱ کیلومتر مربع وسعت دارد.

کشور ایران از کشورهای نسبتاً وسیع جهان است.

در طول تاریخ بخش هایی از این سرزمین، به علت های مختلفی جدا گردید.

اما پس از انقلاب اسلامی با وجود تهاجم دشمنان، حتی یک متر مربع از آن نیز به دست بیگانگان نیفتاده است.

در سال ۱۳۹۵ جمعیت ایران نزدیک به ۸۰ میلیون نفر بوده است.



عدّه زیادی از مردم ایران در **شهرهای کوچک و بزرگ** زندگی می کنند.

تعدادی از مردم نیز در **روستاها** به سر می برند.

عدّه کمی از هم وطنان ما نیز **زندگی عشایری** دارند.



برای اداره بهتر کشور آن را به بخش هایی تقسیم کرده اند که به آن استان می گویند.

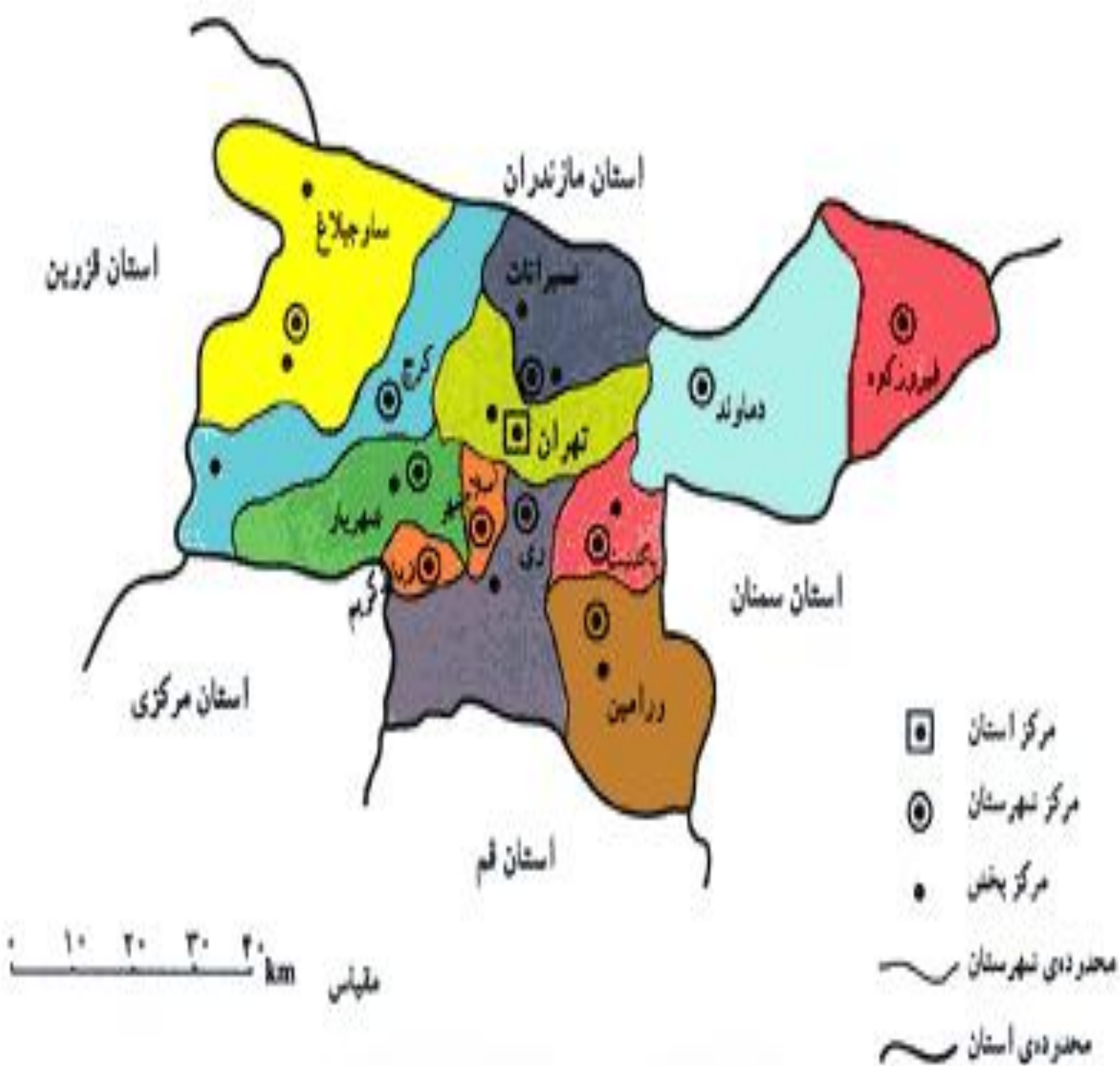
استان به وسیله استانداری اداره می شود.

هر استان به چند شهرستان تقسیم می شود.

در هر شهرستان تعدادی شهر و روستا وجود دارد.

استان تهران دارای شانزده شهرستان است که عبارتند از:

- شهرستان دماوند
- شهرستان اسلامشهر
- شهرستان فیروزکوه
- شهرستان پردیس
- شهرستان ری
- شهرستان رباط کریم
- شهرستان شمیرانات
- شهرستان تهران
- شهرستان ورامین
- شهرستان پاکدشت
- شهرستان پیشوا
- شهرستان شهریار
- شهرستان ملارد
- شهرستان قدس
- شهرستان بهارستان
- شهرستان قرچک



شهرها توسط شورای اسلامی شهر و شهردار اداره می شوند.
اعضای شورای شهر را مردم آن شهر انتخاب می کنند.



شورای شهر
تهران



شهرداری مؤسسه ای است که برای اداره بهتر شهر به وجود آمده است.





ایجاد و نگهداری فضای
سبز، زیباسازی شهر و
احداث بوستان ها و مکان
های ورزشی و تفریحی برای
کودکان و بزرگسالان



صادر کردن پروانه ساختمان،
نظارت بر چگونگی ساخت و
سازها و تلاش برای حفظ و
تقویت هویت بومی و اسلامی
آنها



توسعه و نظارت بر حمل و
نقل عمومی (اتوبوس،
تاکسی، مترو) و تأمین آنها

پیام
عاشورا

امر به معروف

نشانه تعهد و علاقه انسان
به سلامتی جامعه است.

روابط عمومی شهرداری و شورای اسلامی شهر رفسنجان

ترویج دین داری و فضیلت
های اخلاقی در فضای شهر

خدمات شهرداری



احداث و تعمیر یا اصلاح
راه های شهری، پل ها،
تونل ها و ...



ایجادخانه های سلامت و فرهنگ سراها، برای ترویج سبک زندگی اسلامی
و پُر کردن صحیح اوقات فراغت

شهرداری برای انجام خدمات خود باید پول زیادی هزینه کند. شهرداری بخشی از درآمد خود را از مردم و بخشی را از بودجه عمومی کشور دریافت می کند

فصل اول شهرداری تهران
پرداخت بواقع عوارض و بهای خدمات بمنزله مشارکت شما شهروندان گرامی در عمران و توسعه شهر می باشد.

شماره سربرگ: ۸۸-۲-۰۹۷۷۲۳
شماره پرداخت: ۲-۰۹۷۷۲۳-۲۶۰
شماره قبضه: ۱۷۵۸-۲۷۹
شماره قبضه قبلی: ۱۹۲۸۷
شماره قبضه بعدی: ۱۹۲۸۵

شماره سربرگ: ۸۸-۲-۰۹۷۷۲۳
شماره پرداخت: ۲-۰۹۷۷۲۳-۲۶۰
شماره قبضه: ۱۷۵۸-۲۷۹
شماره قبضه قبلی: ۱۹۲۸۷
شماره قبضه بعدی: ۱۹۲۸۵

شماره قبضه: ۱۷۵۸-۲۷۹
شماره قبضه قبلی: ۱۹۲۸۷
شماره قبضه بعدی: ۱۹۲۸۵

شماره قبضه: ۱۷۵۸-۲۷۹
شماره قبضه قبلی: ۱۹۲۸۷
شماره قبضه بعدی: ۱۹۲۸۵

شماره قبضه: ۱۷۵۸-۲۷۹
شماره قبضه قبلی: ۱۹۲۸۷
شماره قبضه بعدی: ۱۹۲۸۵

شهروندان باید هر سال مبلغی را
به عنوان عوارض نوسازی به

فصل اول شهرداری تهران
پرداخت بواقع عوارض و بهای خدمات بمنزله مشارکت شما شهروندان گرامی در عمران و توسعه شهر می باشد.

شماره سربرگ: ۸۸-۲-۰۹۷۷۲۳
شماره پرداخت: ۲-۰۹۷۷۲۳-۲۶۰
شماره قبضه: ۱۷۵۸-۲۷۹
شماره قبضه قبلی: ۱۹۲۸۷
شماره قبضه بعدی: ۱۹۲۸۵

شماره سربرگ: ۸۸-۲-۰۹۷۷۲۳
شماره پرداخت: ۲-۰۹۷۷۲۳-۲۶۰
شماره قبضه: ۱۷۵۸-۲۷۹
شماره قبضه قبلی: ۱۹۲۸۷
شماره قبضه بعدی: ۱۹۲۸۵

شماره قبضه: ۱۷۵۸-۲۷۹
شماره قبضه قبلی: ۱۹۲۸۷
شماره قبضه بعدی: ۱۹۲۸۵

شماره قبضه: ۱۷۵۸-۲۷۹
شماره قبضه قبلی: ۱۹۲۸۷
شماره قبضه بعدی: ۱۹۲۸۵

شماره قبضه: ۱۷۵۸-۲۷۹
شماره قبضه قبلی: ۱۹۲۸۷
شماره قبضه بعدی: ۱۹۲۸۵

شهرداری پردازند.

روستاها چگونه اداره می شوند؟



روستاها توسط شورای اسلامی روستا و دهیار اداره می شوند.



افراد باتجربه و مورد اعتماد روستا



اقداماتی برای بهتر شدن وضع روستا

شناسایی نیازهای مختلف روستا
(ساخت یا تعمیر مدرسه، پل، مسجد،
قنات و ..) و تلاش برای رفع آنها

جلب مشارکت و همکاری های عمومی
برای آبادانی بیشتر روستا

شورای اسلامی روستای خوسف

روستای خوسف در جنوب شرقی شهرستان بافق (یزد) قرار دارد.



اشکال زمین در ایران

همه جای ایران از نظر پستی و بلندی یکسان نیست.

بخش هایی از ایران مرتفع و بلند و بخش های دیگر پست و هموار هستند.



نواحی مرتفع و بلند:

مرکز و
جنوب شرقی

غرب

شمال

۱. کوه های آذربایجان در شمال غربی ایران (سهند و سبلان)

۲. رشته کوه البرز در شمال ایران (عَلم کوه، توچال، دماوند)

۳. کوه های خراسان در شمال شرقی ایران (بینالود و هزار مسجد)

شمال:



نواحی مرتفع و بلند در شمال ایران:

کوه های آذربایجان

رشته کوه البرز

کوه های خراسان

A decorative background featuring a light blue gradient. On the left side, there are vertical stems with small white and pink flowers, and several yellow and white butterflies are scattered throughout the scene. The text is positioned on the right side of the image.

تفاوت دامنه شمالی و جنوبی البرز:

دامنه شمالی چون رو به دریا قرار دارد، برف و باران فراوان می بارد. و پوشیده از جنگل های انبوه است.

دامنه جنوبی کم رطوبت مانده و فقط در زمستان برف و باران دریافت می کند. در نتیجه پوشش گیاهی کمتری دارد.

وقتی خورشید به آبهای دریای خزر می تابد، آبها تبخیر می شوند و این بخارها در امتداد کوه های البرز بالا می روند و در ارتفاعات سرد می شوند و دوباره به صورت باران فرو می ریزند.



تصویر ماهواره ای دامنه شمالی و جنوبی البرز



نواحی مرتفع و بلند در غرب:

رشته کوه زاگرس با جهت
شمال غربی - جنوب شرقی

در دامنه های شمال غربی برف و باران فراوانی
می بارد اما هر چه به سمت جنوب زاگرس پیش
یرویم از میزان برف و باران کاسته می شود.

قله های بلند زاگرس: اُشترانکوه، زرد کوه و دنا



نواحی پست و هموار ایران شامل **دشت ها** و **جلگه ها** است.



دشت کویر، دشت لوت

برخی از دشت ها به دلیل داشتن خاک مساعد و آب و هوای مناسب

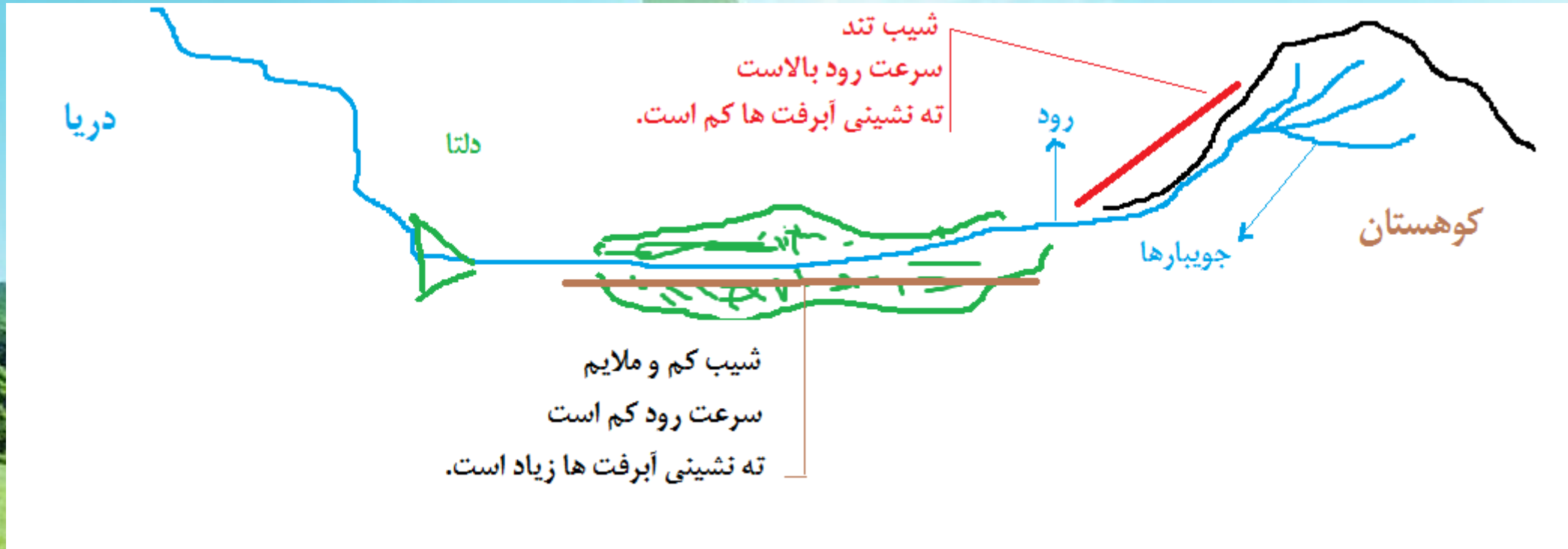
نکته: ←

حاصلخیزند.

جلگه ها نیز زمین های حاصلخیز و مناسبی برای **کشاورزی** مناسب اند.

تشکیل جلگه:

وقتی رود از بالای کوه به سمت پایین جریان می یابد به تدریج با کم شدن شیب زمین توانایی رود برای حمل رسوبات کم می شود و آنها را در اطراف خود ته نشین می کند. از انباشته شدن این رسوبات در اطراف رود جلگه تشکیل می شود.



در کوهپایه ها یعنی زمین هایی که از یک سو به کوه ها و از سوی دیگر به دشت ها مربوط می شود، **علفزارهایی** روئیده است که از آن به عنوان **چراگاه** استفاده می شود.



زمین، خانه ما

همه مردم در خانه بزرگتری به نام سیاره زمین زندگی می کنند.



جنوب غربی قاره آسیا



کشور ایران



پہچان

