

رسالة محمد



مدرس : حسین حیدری

دبیر مطالعات اجتماعی دبیرستان نمونه دولتی شهید مطهری

ناحیه یک کرج

با سپاس از تهیه کننده پاورپوینت :
خانم فاطمه سیل سفور



قدیمی ترین سکونتگاه های ایران



اهداف و انتظارات این درس از دانش آموز

- ۱- بتواند توضیحی در مورد موزه ایران باستان ارائه کند.
- ۲- علم تاریخ را تعریف کند.
- ۳- بتواند علت تقسیم تاریخ ایران به دو بخش قبل از اسلام و دوره اسلامی را شرح دهد.
- ۴- تقسیم بندی تاریخ ایران را بر روی نمودار خط زمان توضیح دهد.
- ۵- مراحل ابتدایی زندگی بشر را بتواند شرح دهد.
- ۶- بتواند مرحله پس از کشف کشاورزی زندگی بشر را شرح دهد.
- ۷- نحوه تشکیل روستاها و مهارت پیدا کردن افراد در برخی از کارها را توضیح دهد.
- ۸- چگونگی اختراع خط را شرح دهد.
- ۹- نحوه ایجاد شهرها را بیان کند.
- ۱۰- بتواند ویژگی های تمدن را نام ببرد.
- ۱۱- در مورد ویژگی های تمدن شهر سوخته شرح دهد.
- ۱۲- در مورد ویژگی های تمدن ایلام توضیح دهد.
- ۱۳- در مورد ویژگی های چغازنبیل شرح دهد.
- ۱۴- در مورد ویژگی های تمدن جیرفت توضیح دهد.
- ۱۵- محدوده پیدایش تمدن های بزرگ جهان را بشناسد.
- ۱۶- در مورد محل ظهور برخی از پیامبران الهی توضیح دهد.



آیا تا به حال از موزه ایران باستان دیدن کرده اید؟



در این موزه مجسمه ها، ظروف و ابزار و وسایلی از
گذشته های بسیار دور نگهداری می شود.



آثار این موزه مربوط به دوره قبل از اسلام است. به
همین جهت به این موزه، **موزه ایران باستان** می گویند.





کسانی که تاریخ را مطالعه می کنند، زمان گذشته را بر اساس حوادث و تغییرات مهم
به بخش هایی تقسیم می کنند.



ورود اسلام به ایران، مهمترین رویداد تاریخی کشور ما است.

تاریخ ایران به دو دوره زمانی تقسیم شده است:

۱. تاریخ قبل از اسلام که به آن دوره ایران باستان می گویند.

۲. تاریخ دوره اسلامی که با سقوط حکومت ساسانیان و ورود اسلام به ایران آغاز شد و تا کنون ادامه دارد.



نمودار خط زمان



مراحل ابتدایی زندگی بشر:



به کارگیری
ابزارهای سنگی

زندگی
درون غارها

گردآوری خوراک
و شکار حیوانات

استفاده از وسایل
ساده و ابتدایی

آنها به یادبود شکارهایشان نقش هایی بر روی دیوار غارها یا کوه های اطراف

خود کنده بودند





سپس انسان ها کشاورزی را یاد گرفتند و حیوانات را اهلی کردند.



آنها در کنار رودخانه ها برای خود خانه های دائمی ساختند و یکجانشین شدند.

اولین روستاها در کنار رودهای پُر آب
و چشمه ها پدید آمد.



رونق کشاورزی ← تولید و ذخیره غذا به اندازه کافی ← مهارت بعضی از

مردم در کارهای دیگر ← ساخت ظروف سفالی



در بعضی از نقاط ایران مانند **تپه سیلک در کاشان** و **تپه حسن لو در آذربایجان غربی** ظروف و وسایلی از زندگی مردم این دوره پیدا شده است.



تپه سیلک کاشان



سفال اکتشافی تپه سیلک



تپه حسن لو
آذربایجان غربی




جام طلائی تپه حسن لو

کم کم داد و ستد و تجارت ابزار و وسایل رونق گرفت.

انسان ها برای رسیدگی به کارها و نوشتن و محاسبه داد و ستدهایشان

خط را اختراع کردند.



با گذشت زمان جمعیت بعضی سکونتگاه ها رو به افزایش گذاشت و شهرهای بزرگی پدید آمدند که به وسیله حکومتی اداره می شدند.

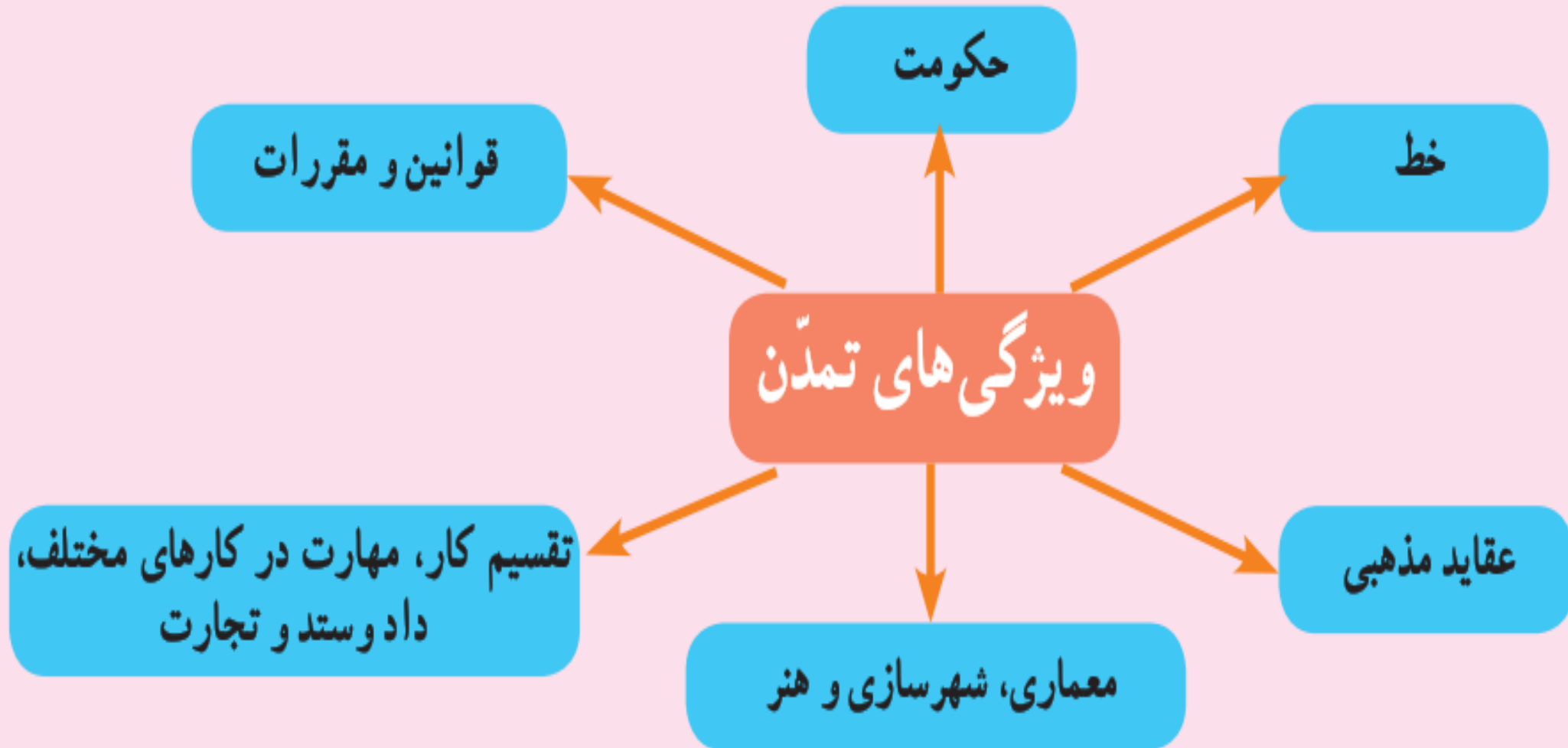


آنها قوانین و مقرراتی را برای خود وضع کردند.



مردم این شهرها در هنر و معماری و ساختن بناها پیشرفت زیادی کردند. بدین ترتیب نخستین تمدن های بشری به وجود آمدند.

بعضی از کسانی که گذشته را مطالعه می‌کنند، معتقدند «تمدن»ها این ویژگی‌ها را داشتند.



تمدن های ایران
در گذشته های دور

جیرفت

ایلام

شهر
سوخته

شهر سوخته

نزدیکی شهر زابل در استان سیستان و بلوچستان

۵۰۰۰ سال پیش


به طرز نامعلوم و عجیبی از بین رفته است. به همین علت به آن شهر سوخته می گویند.



شهر سوخته



گورستان شهر سوخته





جراحی جمجمه





اسکلت دارای چشم مصنوعی



اسکلت دارای چشم مصنوعی



ظرف سفالی (نخستین انیمیشن دنیا)

تمدن ایلام

۷۰ سال پیش چند مهندس که با هواپیما به خوزستان می رفتند متوجه تپه ای شدند.

باستان شناسان با تلاش زیاد خرابه های **چغازنبیل** **مهمترین اثر** به جای مانده از **تمدن ایلام** را کشف کردند.

معبد **چغازنبیل** در نزدیکی **شوش** قرار دارد. این معبد با میلیون ها **خشت** و هزاران **آجر** ساخته شده و بر روی برخی آجرها با **خط ایلامی**، مطالبی نوشته شده است.



معبد چغازنبیل





ایلامی ها حدود ۳۰۰۰ سال پیش در این منطقه زندگی می کردند.



ساخت مجسمه و معبد

داشتن پادشاه

آشنایی با هنر سفال سازی


داشتن قانون

پرستش خدایان (خدای خورشید و خدای آب و ...)

نوشتن بر روی لوحه های گلی



جام نقره ای زن ایلامی



تندیس مرد ایلامی در حال تار زدن



کلاه خود پرنده و سه پیکر

تمدن جیرفت

۱۰ سال پیش در نزدیکی جیرفت کرمان در کنار هلیل رود شناسایی شد.

اکتشافات تمدن جیرفت

وسایل و ظروف سنگی و مفرغی با نقش جانوران

زیگورات

کتیبه های آجری (قدیمی ترین خط دنیا)



عقاب نماد تمدن
جیرفت







دسته عصای مرصع به شکل سر
و گردن بز کوهی از جنس مفرغ





کتیبه های آجری
تمدن جیرفت



یکی از چند لوحه یافته شده

کتیبه های آجری
تمدن جیرفت





مقدس ترین بخش
معبد که از ارتفاع
دیوارهای آن
حدود ۶ متر بر
جای مانده است.

ظهور پیامبران الهی

همزمان با تمدن ایلام در ایران، در منطقه بین النهرین (سرزمین بین دو رود دجله و فرات)
و کنار رود نیل تمدن های دیگری شکل گرفت.

دریای
مدیترانه:
لیدی

رود نیل:
مصر

بین النهرین:
سومر و آشور
و بابل



نقشه تمدن های
باستان



فرمانروایان این تمدن ها در کاخ های باشکوه به خوشگذرانی مشغول بودند و به

مردم ظلم بسیار می کردند.



انسان ها به جای پرستش خداوند یکتا، خورشید و ماه یا بت ها را عبادت می کردند.



خداوند متعال در زمان های مختلف برای هدایت مردم و نجات آنها از گمراهی

پیامبرانی را فرستاد.

فلسطين:

حضرت عيسى (ع)

مصر:

حضرت يوسف (ع)

و حضرت موسى (ع)

بين النهرين:

حضرت نوح (ع) و

حضرت ابراهيم (ع)

پیکان

