

رسالة محمد







درس ۹:  
من کجا زندگی می کنم؟



## اهداف درس : من کجا زندگی می کنم؟

از شما دانش آموزان انتظار می رود پس از تدریس این درس به سوالات زیر پاسخ دهید.

- ۱- مفهوم واژه جغرافیا را توضیح دهید.
- ۲- هر مکان چند نوع ویژگی دارد؟ آن ویژگی ها را نام ببرید و از هر کدام چند مثال بزنید.
- ۳- دانش جغرافیا به ما چه کمکی می کند؟
- ۴- جغرافیدانان معمولاً کار خود را چگونه آغاز می کنند؟ شرح دهید.
- ۵- مهمترین ابزار و وسایل مطالعه محیط زیست در جغرافیا را نام ببرید.
- ۶- نقشه چه نوع اطلاعاتی را به ما نمایش می دهد؟
- ۷- انواع نقشه های جغرافیایی را بنویسید.
- ۸- نقشه را تعریف کنید.
- ۹- مقیاس خطی چیست؟ و چه کاربردی دارد؟
- ۱۰- عکس ها به چند نوع تقسیم می شوند؟ نام برده شرح دهید.
- ۱۱- کره جغرافیایی چیست؟

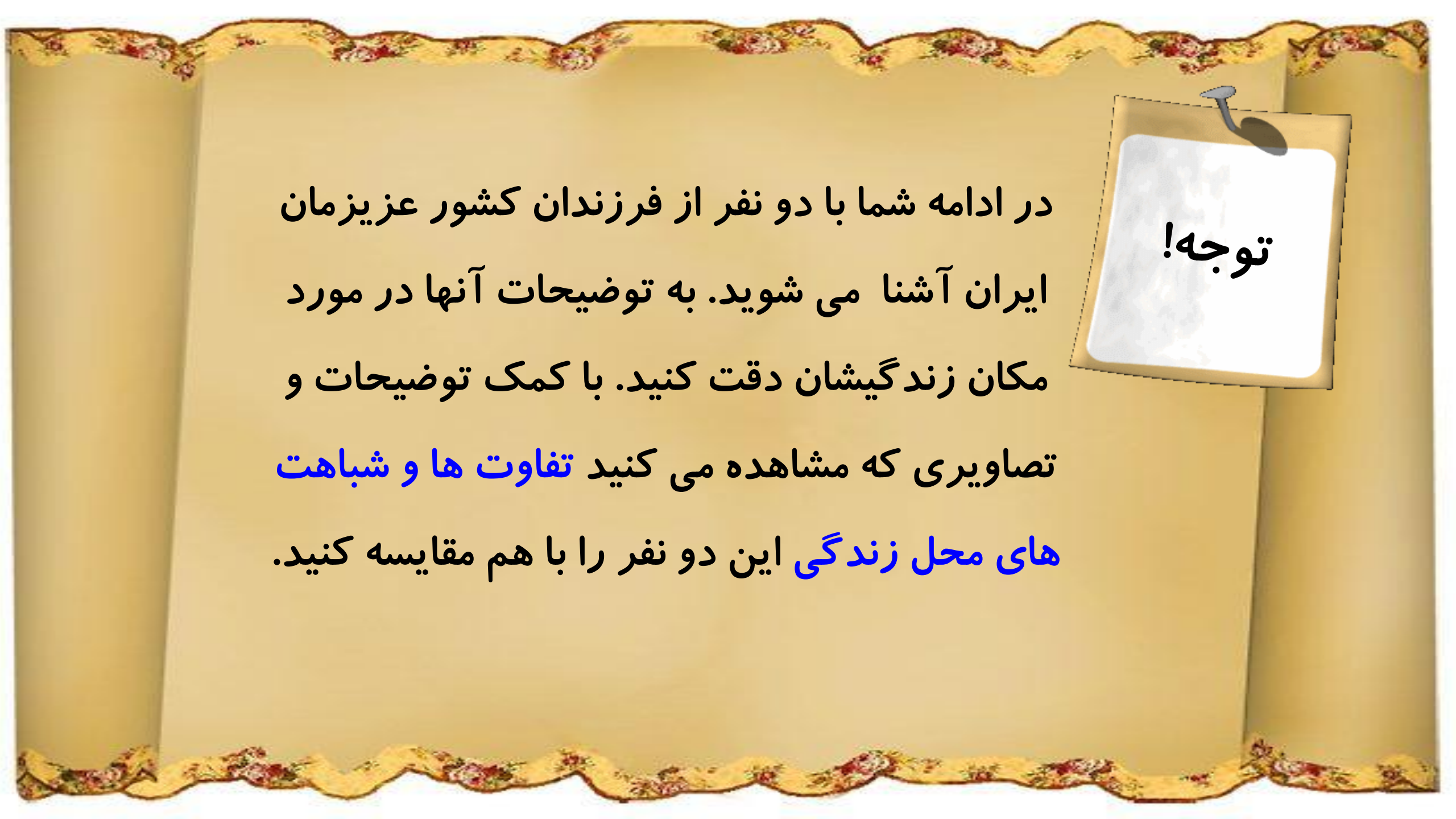
جغرافیا از دو کلمه **ژئو** و **گرافی** تشکیل شده است.



شناخت



زمین

A decorative scroll with a floral border. A white note with a blue pushpin is pinned to the right side. The note contains the word 'توجه!' (Attention!).

توجه!

در ادامه شما با دو نفر از فرزندان کشور عزیزمان  
ایران آشنا می شوید. به توضیحات آنها در مورد  
مکان زندگی‌شان دقت کنید. با کمک توضیحات و  
تصاویری که مشاهده می کنید **تفاوت ها و شباهت**  
**های محل زندگی** این دو نفر را با هم مقایسه کنید.



## سلام بچه ها

من مهدیه هستم و در شهر سمنان زندگی میکنم. شهر سمنان مرکز استان سمنان است. رشته کوه های البرز در شمال استان سمنان قرار دارند. استان ما از جنوب به دشت کویر منتهی می شود. کمبود بارندگی و نبودن رودهای دائمی از یک طرف و زمین های نمکی از سوی دیگر موجب شده است که فعالیت کشاورزی در منطقه ما محدود باشد.

شهر ما حدود ۱۲۶۰۰۰ نفر جمعیت دارد و یکی از شهرهای معروف ایران است. سمنان یک شهر دانشگاهی است و مراکز آموزشی زیادی در آن وجود دارد. حدود ۹۵ درصد مردم سمنان باسواد هستند. وجود معادن فراوان موجب شده است که کارخانه های سیمان و گچ در این منطقه زیاد باشد.



استان سمنان یک استان صنعتی است و صنایعی نظیر ماشین آلات و صنایع غذایی در آن وجود دارد.

بچه ها، شهر ما بر سر راه تهران – مشهد واقع است و راه آهن از کنار شهر ما عبور می کند. آیا تاکنون از شهر ما عبور کرده اید؟

مسجد جامع و دروازه ارک و بازار سمنان از دیدنی های شهر ما است.





# کویر شور آب سمنان







دانشگاه سمنان





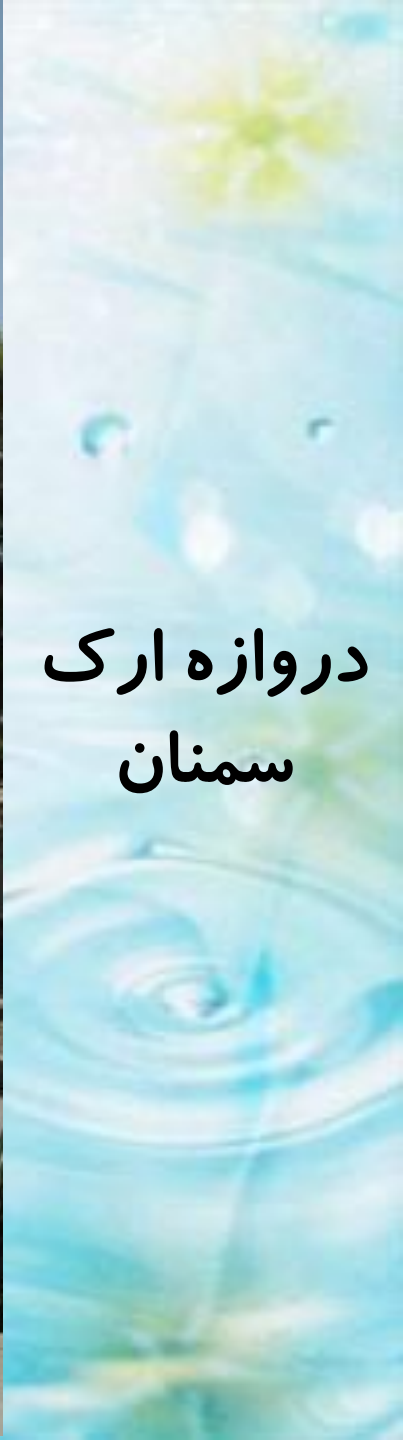
# کارخانہ گچ سمنان







دروازه ارک  
سمنان







مسجد جامع سمنان







بازار  
سمنان



## سلام بچه ها

ما دانش آموزان مدرسه شهید روحی هستیم که با کمک معلم عزیزمان و همسرش که او نیز معلم خوب ماست، مشغول تحصیل هستیم. ما در روستای سامان که در استان مرکزی واقع شده است، زندگی می کنیم. روستای سامان در دامنه جنوبی کوه خرقان قرار دارد و به همین دلیل آبشارهای بزرگ و کوچک و رودخانه پرخروشی دارد. روستای ما از دو بخش قلعه بالا و قلعه پایین تشکیل شده و حدود ۷۰۰ نفر جمعیت دارد. دشت حاصلخیز و آب مناسب، کشاورزی و باغداری را در روستای ما رونق زیادی بخشیده است. مهمترین محصولات کشاورزی آن غلات، انگور، زردآلو، گردو و بادام است. بچه های روستا علاوه بر درس خواندن در کارهای کشاورزی به خانواده شان کمک می کنند.



جاذبه های طبیعی زیادی چون آبشارهای بزرگ و کوچک، درختان کهن، رودخانه خروشان و پوشش گیاهی خاص، امکان کوهپیمایی و کوهنوردی را برای گردشگران در این روستا فراهم نموده است.





# روستای سامان








Söqatland



# قلعه دختر روستای سامان







آبشار یخی  
روستای سامان









# کلیپ کوتاه از طبیعت روستای سامان



مرکزی

دانش آموزان ( روستای سامان )	مهدیه ( شهر سمنان )	
دامنه جنوبی کوه خرقان	بین رشته کوه البرز و دشت کویر	موقعیت جغرافیایی
پر رونق به دلیل دشت حاصلخیز و آب مناسب ( غلات، انگور، زردآلو، گردو و بادام )	محدود به دلیل کمبود بارندگی و نبودن رودهای دائمی	کشاورزی
۷۰۰ نفر	۱۲۶۰۰۰ نفر	جمعیت
دارای مدرسه برای تحصیل	شهر دانشگاهی، ۹۵٪ باسواد	وضعیت آموزشی
کشاورزی و باغداری	کارخانه گچ و سیمان و رونق صنایع	فعالیت شغلی
جاذبه های طبیعی آبشارهای بزرگ و کوچک، درختان کهن، رودخانه خروشان و پوشش گیاهی خاص، امکان کوهپیمایی و کوهنوردی	مسجد جامع - دروازه ارک - بازار سمنان	گردشگری





## ویژگی های هر مکان:

**ویژگی های طبیعی:** موقعیت جغرافیایی، نوع آب و هوا، ناهمواری ها، رودها، پوشش گیاهی، زندگی جانوری و ...

**ویژگی های انسانی:** تعداد جمعیت، فعالیت های اقتصادی، سواد، زبان، آثار تاریخی و ...

دانش جغرافیا به ما کمک می کند که **ویژگی های طبیعی و انسانی و اقتصادی** مکان های مختلف را بشناسیم و **رابطه بین این ویژگی ها** را بفهمیم.

پرسش های جغرافیایی:  

پرسش هایی درباره یک مکان  تحقیق  یافتن پاسخ

 چگونه؟

 چرا؟

 کجا؟

 چه کسانی؟

 چه موقع؟







نقشه ها چه اطلاعاتی به ما می دهند؟

محل دقیق پدیده های طبیعی: کوه، رود، جنگل و ...

پدیده های انسانی: راه ها، پل ها، سدها و ...

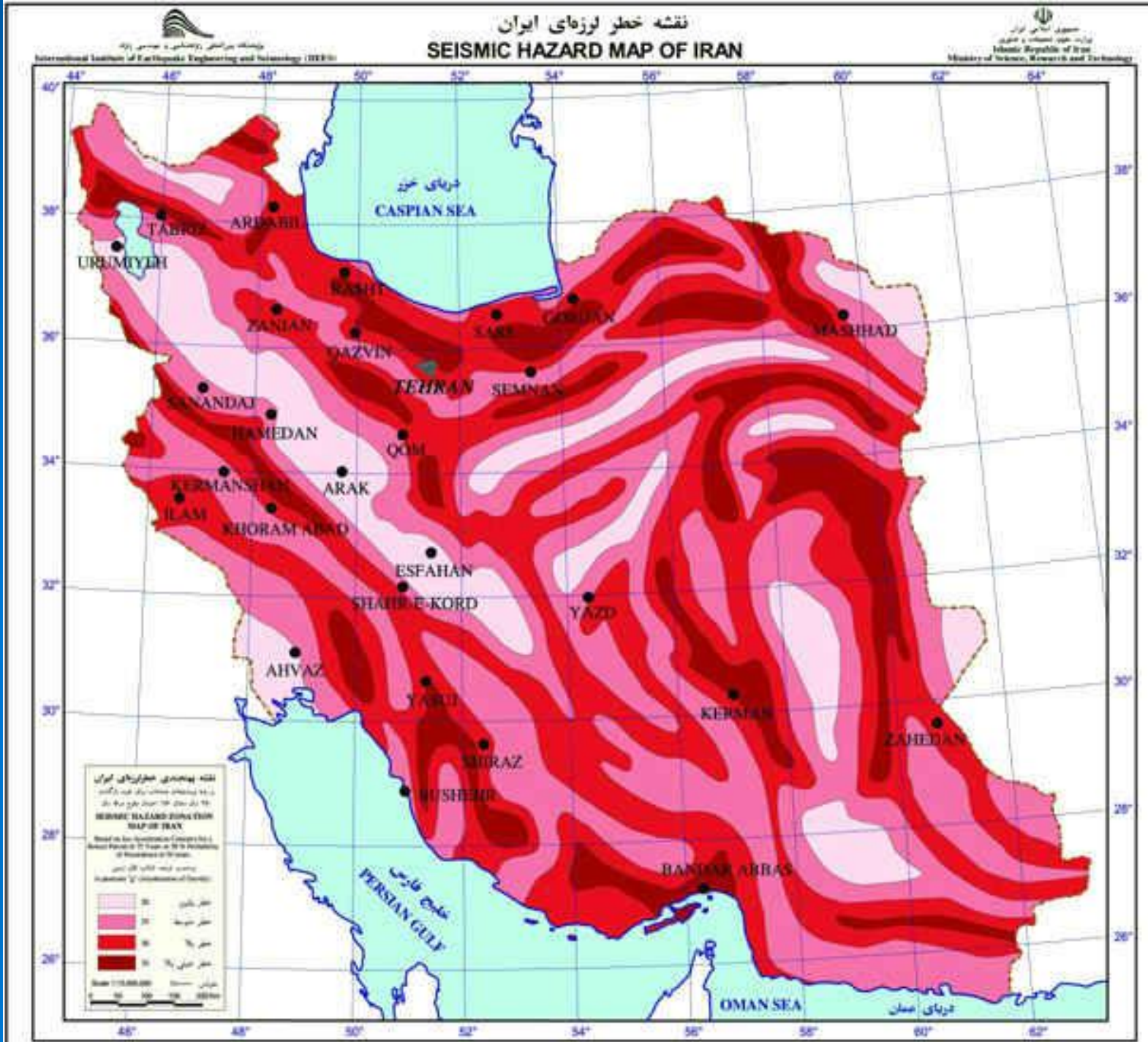
نقشه ها انواع گوناگون دارند. ( هر کدام اطلاعات خاصی دارند)

نقشه ناهمواری ها، نقشه تقسیمات کشوری، نقشه راه ها، نقشه گردشگری و اطلس ها









نقشه مناطق  
زلزله خیز  
ایران





ترکمنستان

دریای خزر

افغانستان

دشت کویر

کویر گوی

پاکستان

عراق

کویت

عربستان سعودی

خلیج فارس

نقشه راه های  
ایران



به مجموعه ای از نقشه ها که در یک کتاب جمع آوری شده باشند **اطلس** می گویند.

اطلس گیتاشناسی ایران و جهان



گیتاشناسی ایران

جلد سوم

دایرة المعارف جغرافیایی ایران

نوشته: مهندس عباس جعفری

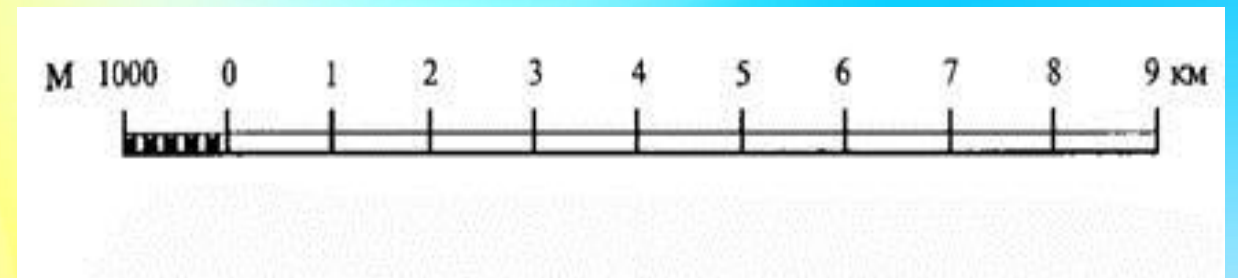


visit & buy books at: [www.ashja.com](http://www.ashja.com)

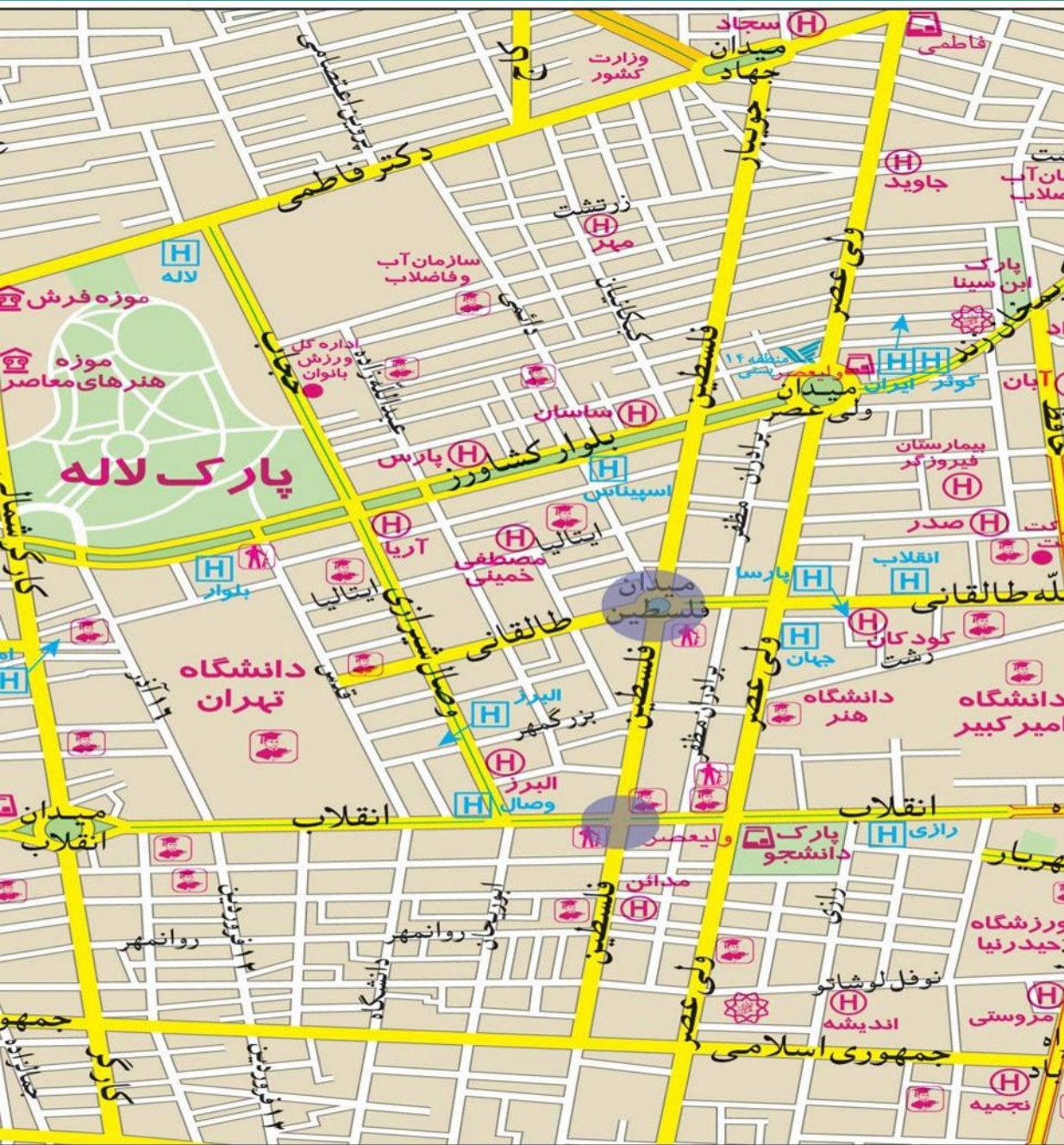


در زیر هر نقشه خطی مشاهده می شود که به آن **مقیاس خطی** می گویند.

با استفاده از آن می توانیم **فاصله واقعی** مکان ها را روی زمین محاسبه کنیم.







ابتدا با خط کش فاصله مکان ها را روی نقشه اندازه می گیریم.

مثلاً فاصله میدان فلسطین تا خیابان انقلاب روی نقشه ۳ سانتی متر است.

سپس خط کش را با همان مقدار ۳ سانتی متر روی مقیاس خطی می گذاریم.

می بینیم که ۳ سانتی متر روی نقشه برابر با ۶۰۰ متر روی زمین است.

مقیاس ۰ ۲۰۰ ۴۰۰ ۶۰۰ ۸۰۰ ۱۰۰۰ ۱۲۰۰ ۱۴۰۰ متر



عکس ها نیز وسیله مهمی برای مطالعه و شناخت محیط هستند.

انواع عکس ها:

ماهواره ای

اطلاعات زیادی  
درباره مکان ها

هوایی

تهیه نقشه های  
جغرافیایی

معمولی

مناظر طبیعی،  
شهرها، خانه ها  
و فعالیت های  
انسانی



# عکس معمولی از طبیعت





# عکس معمولی از فعالیت های انسانی







عکس هوایی



A satellite-style map of the Middle East region, showing the Mediterranean Sea to the west, the Red Sea to the south, and the Persian Gulf to the east. The landmasses are outlined in black. A yellow oval with a blue border is positioned in the upper right quadrant of the map. Inside this oval, the Persian text 'تصویر ماهواره ای' is written in black. The text is arranged in two lines: 'تصویر' on the top line and 'ماهواره ای' on the bottom line.

تصویر  
ماهواره ای





ماهواره در حال عکس برداری



تصویر  
ماهواره ای





# هواپیمای مخصوص گرفتن عکس هوایی







دوربین مخصوص گرفتن  
عکس هوایی





کره جغرافیا:

نمونه کوچکی از کره زمین

می توان شکل واقعی بخش های مختلف سیاره زمین  
را روی آن مشاهده کرد.





## کتاب ها و فرهنگ های جغرافیایی

فرهنگ جغرافیایی سخن  
دکتر حسن انوری

آشنایی با مکان های مختلف و  
شیوه های زندگی مردم





استفاده از لوح های فشرده (CD) با موضوعات جغرافیایی

وارد شدن به پایگاه های اینترنتی و کسب اطلاعات  
به صورت: متن ، تصویر ، نقشه و فیلم





## آدرس بعضی از سایت های مفید جغرافیا:

<a href="http://www.roshd.ir">www.roshd.ir</a>	سایت رشد. آموزش دروس به همراه فایل و فرهنگ مصور
<a href="http://www.iranology.com">www.iranology.com</a>	سایت ایران شناسی
<a href="http://www.natureondisplay.com">www.natureondisplay.com</a>	گالری عکس طبیعت
<a href="http://www.sitesatlas.com">www.sitesatlas.com</a>	اطلس کامل جهان
<a href="http://www.weatherhub.com">www.weatherhub.com</a>	اطلاعات آب و هوایی شهرهای ایران
<a href="http://www.travelye.com">www.travelye.com</a>	اطلاعات عمومی جغرافیا



پیکار